

Guía

POELPBB

Programa de
Ordenamiento Ecológico
Local Participativo de

Bahía de Banderas



Medio Ambiente
Secretaría de Medio Ambiente y Recursos Naturales



Nayarit
NUESTRO ORGULLO Y COMPROMISO



BAHÍA DE BANDERAS
SU ASESORAMIENTO




IMPLAN
Instituto Municipal de Planeación




POELPBB

Programa de Ordenamiento Ecológico
Local Participativo de Bahía de Banderas



¿Qué es?


Es un instrumento de planeación y política ambiental cuyo objeto es **regular los usos de suelo** y las **actividades productivas fuera de los centros de población**, con el fin de lograr la **protección del medio ambiente**, la **preservación** y el **aprovechamiento sustentable** de los recursos naturales.





¿Por qué es necesario su elaboración?

Actualmente, Bahía de Banderas no cuenta con un instrumento de Ordenamiento Ecológico que atienda las problemáticas socio ambientales existentes; por ello este instrumento busca atender dichas problemáticas, estableciendo políticas, estrategias y criterios de regulación ecológica.





01 **Objetivo**

Regular las actividades en el municipio dentro de las áreas naturales, para garantizar un desarrollo sustentable y en equilibrio con las necesidades de la población.

02 **Participantes**

Actores principales

- + Gobierno federal
- + Estado de Nayarit
- + Gobierno Municipal
- + Ciudadanía en general
 - Ejidos
 - Profesionistas
 - Académicos
 - Ciudadanos interesados





¿Cuales temas trata el

03 POELP BB?

Las políticas ambientales orientan las acciones que se deben instrumentar para atender las metas planteadas para preservar los ecosistemas y recursos naturales.

Protección



Protección Agrícola



Preservación





Preservación hídrica

Restauración



Aprovechamiento sustentable



Aprovechamiento urbano



¿De que se compone el

04 POELP BB?

➤ **Caracterización**

Descripción del estado del municipio de Bahía de Banderas, Nayarit, que contempla la descripción estructural del territorio municipal y sus componentes, para posteriormente enriquecerlos con la participación social y la identificación de procesos a escala humana, que derivan en la identificación de atributos dinámicos. **Se analizan cuatro componentes:**

- Componente Natural
- Componente Social
- Componente Económico

➤ **Diagnóstico**

Es la identificación de la aptitud sectorial del territorio municipal, mediante estudios especializados y la implementación de Sistemas de Información Geográfica con toda la cartografía del proceso de modelación territorial.

- Clasificación de Hábitats Terrestres
- Aptitud Territorial



→ **Pronóstico**

Modelo conceptual del sistema socioambiental para el diseño de las proyecciones a futuro de los distintos procesos que caracterizan el territorio municipal; en particular, se calcularon y construyeron con la proyección de los siguientes escenarios.

- + Escenario Tendencial
- + Escenario Contextual
- + Escenario Estratégico
- + Imagen Objetivo

→ **Propuesta**

Delimitación y establecimiento del Modelo de Ordenamiento Ecológico del Territorio de Bahía de Banderas, el cual contempla

- + Políticas
- + Estrategias de Regulación Ambiental
- + Criterios de Regulación Ecológica
- + Unidades de Gestión Ambiental





¿En qué afecta a mi vida cotidiana?

05

El ordenamiento ecológico busca lograr el crecimiento económico con beneficio social y en armonía con la preservación de los recursos naturales y la protección del ambiente:

- ✦ Estableciendo políticas de manejo en el territorio.
- ✦ Regulando las actividades económicas.
- ✦ Generar una responsabilidad social.
- ✦ Establecer un patrimonio ecológico en las comunidades.





06 **¿Cómo puedo participar?**


Tu participación es muy importante por ello, puedes ayudar a contribuir y darnos tu opinión acercandote a los módulos de participación ubicados en la siguientes Sedes:

- + Bucerías
- + Corral del Risco
- + La Cruz de Huanacastle
- + Valle de Banderas
- + San Francisco
- + San José del Valle
- + San Juan de Abajo
- + San Vicente
- + Sayulita
- + Centro Empresarial

Otro método de participar es ingresando tus ideas, observaciones o sugerencias en el portal:



www.bahiadebanderas.gob.mx







Medio Ambiente
Secretaría de Medio Ambiente y Recursos Naturales



Nayarit
NUESTRO ORGULLO Y COMPROMISO



BAHÍA DE BANDERAS
MUNICIPIO



IMPLAN
Instituto Municipal de Planeación

POELPBB

